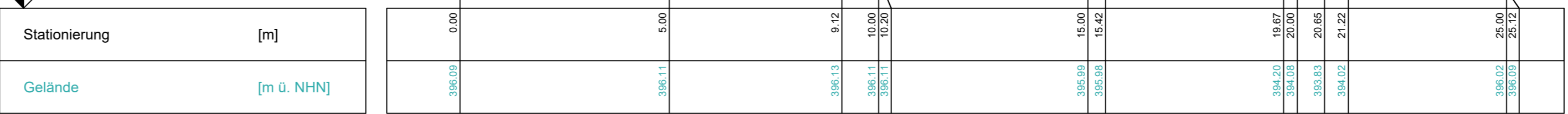



Schnitt 1 - 1
M = 1:100
Überhöhung = 1.0
391.00 m ü. NHN



Schnitt 2 - 2
M = 1:100
Überhöhung = 1.0
391.00 m ü. NHN



Index:	Art der Änderung:	Datum:	gezeichnet:
--------	-------------------	--------	-------------

Projekt:
Mischwasserbehandlung Winden

Mark: Reichertshofen
Landkreis Pfaffenhofen/Ilm

Planinhalt:
Grabenprofile
Langenbrucker Bach, RB 03

Projekt Nr.:
2013.176

Datum:
31.03.2021

Plan-Nr./Index:
GP PR01

Maßstab:
1:100,
1:1000

Aufgestellt:
M. Nowak

Plangrundlagen:
Geobasisdaten: Bayerische Vermessungsverwaltung
Digitale Flurkarte mit Stand 05/2019

Lagesystem:
UTM 32

gezeichnet:
S. Weingartner

Höhensystem:
m.ü. NHN
(DHHN 2016)

geprüft:
K. Parth

Entwurfsverfasser:
WipflerPLAN
Planungsgesellschaft mbH

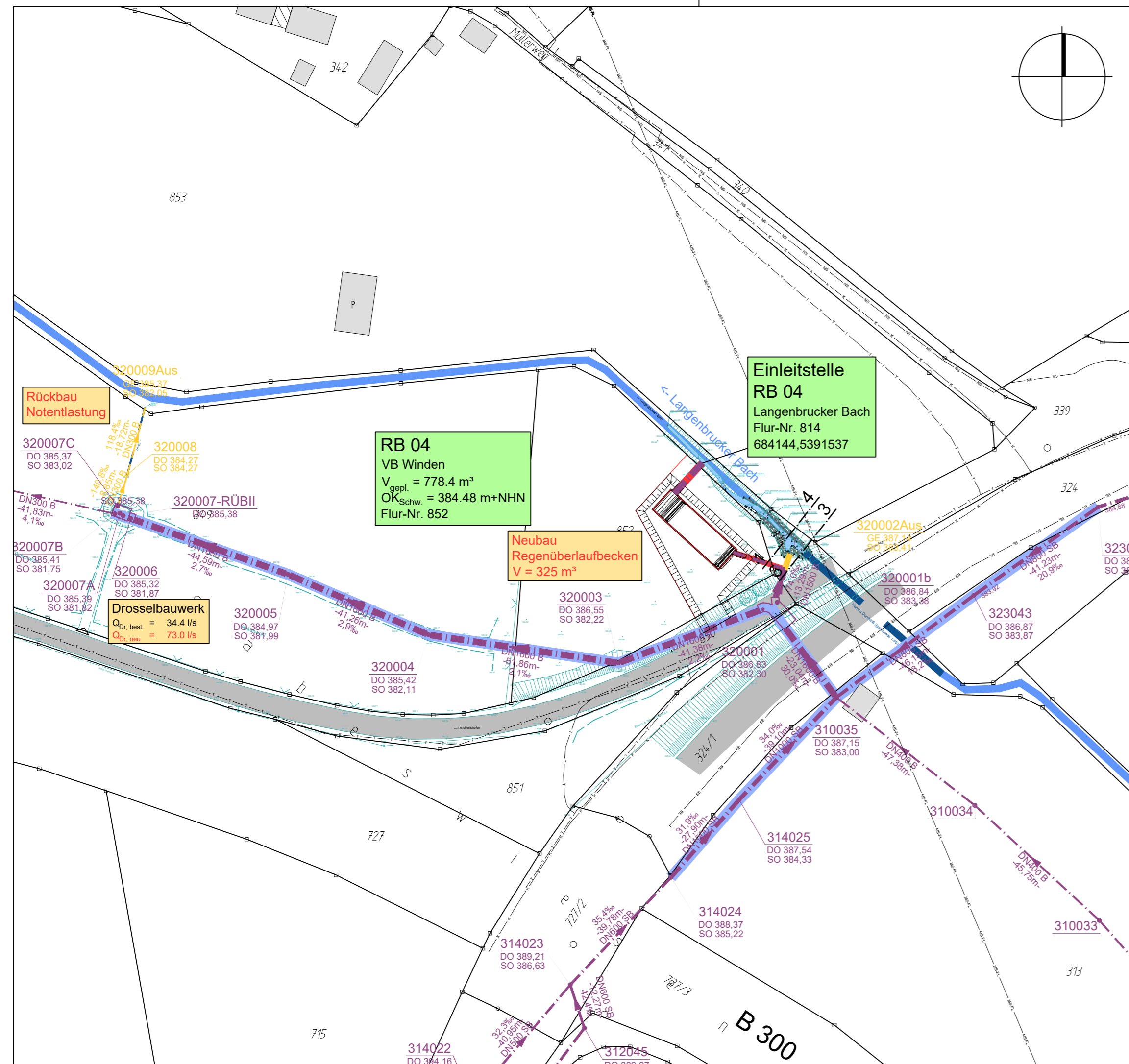
Architekten
Bauingenieure
Vermessungsingenieure
Erschließungsträger

Hohenwarter Straße 124
85276 Pfaffenhofen / Ilm
Tel.: 08441 5046-0
Fax: 08441 490204
www.wipflerplan.de
info@wipflerplan.de

Vorhabensträger:

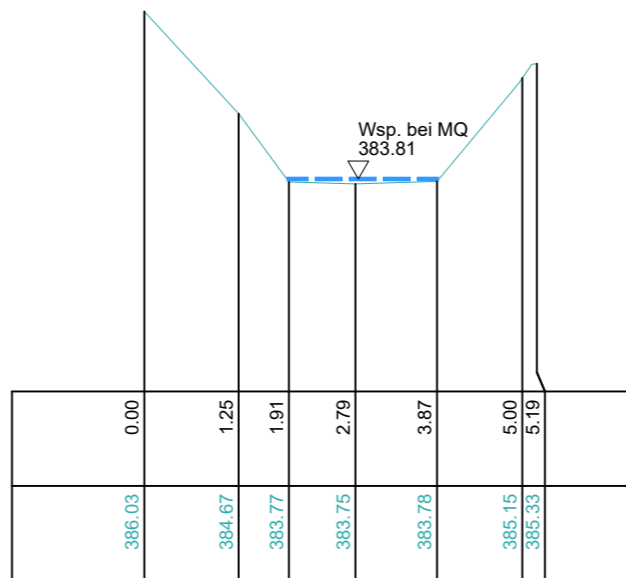
Markt
Reichertshofen

Schloßgasse 5
85284 Reichertshofen
Tel.: 08453/512-0
Fax: 08453/512-60
www.reichertshofen.de
info@reichertshofen.de



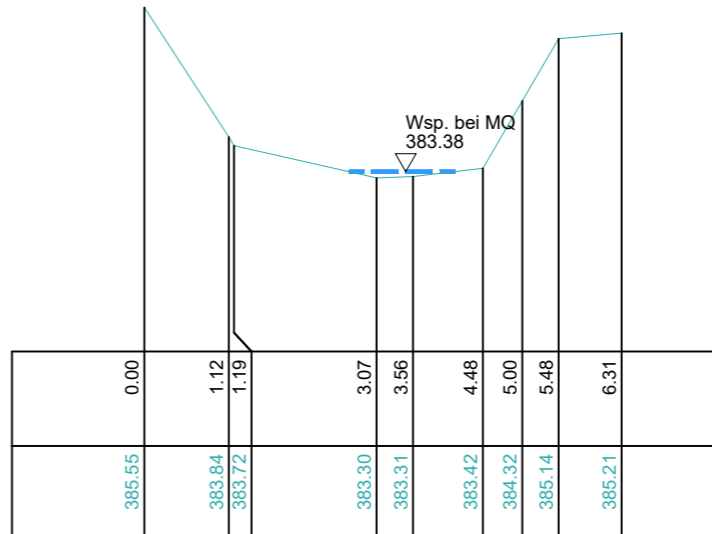
Schnitt 3 - 3
M = 1:100
Überhöhung = 1.0
381.00 m ü. NHN

Stationierung	[m]
Gelände	[m ü. NHN]



Schnitt 4 - 4
M = 1:100
Überhöhung = 1.0
381.00 m ü. NHN

Stationierung	[m]
Gelände	[m ü. NHN]



Index:	Art der Änderung:	Datum:	gezeichnet:
--------	-------------------	--------	-------------

Projekt:
Mischwasserbehandlung Winden

Markt Reichertshofen
Landkreis Pfaffenhofen/Ilm
GENEHMIGUNGSPLANUNG

Planinhalt:
**Grabenprofile
Langenbrucker Bach, RB 04**

Projekt Nr.:
2013.176

Datum:
31.03.2021

Plan-Nr./Index:
GP PR02

Maßstab:
1:100,
1:1000

Aufgestellt:
M. Nowak

Plangrundlagen:
Geobasisdaten: Bayerische Vermessungsverwaltung
Digitale Flurkarte mit Stand 05/2019

Lagesystem:
UTM 32


gezeichnet:
S. Weingartner

Höhensystem:
m.ü.NHN
(DHHN 2016)

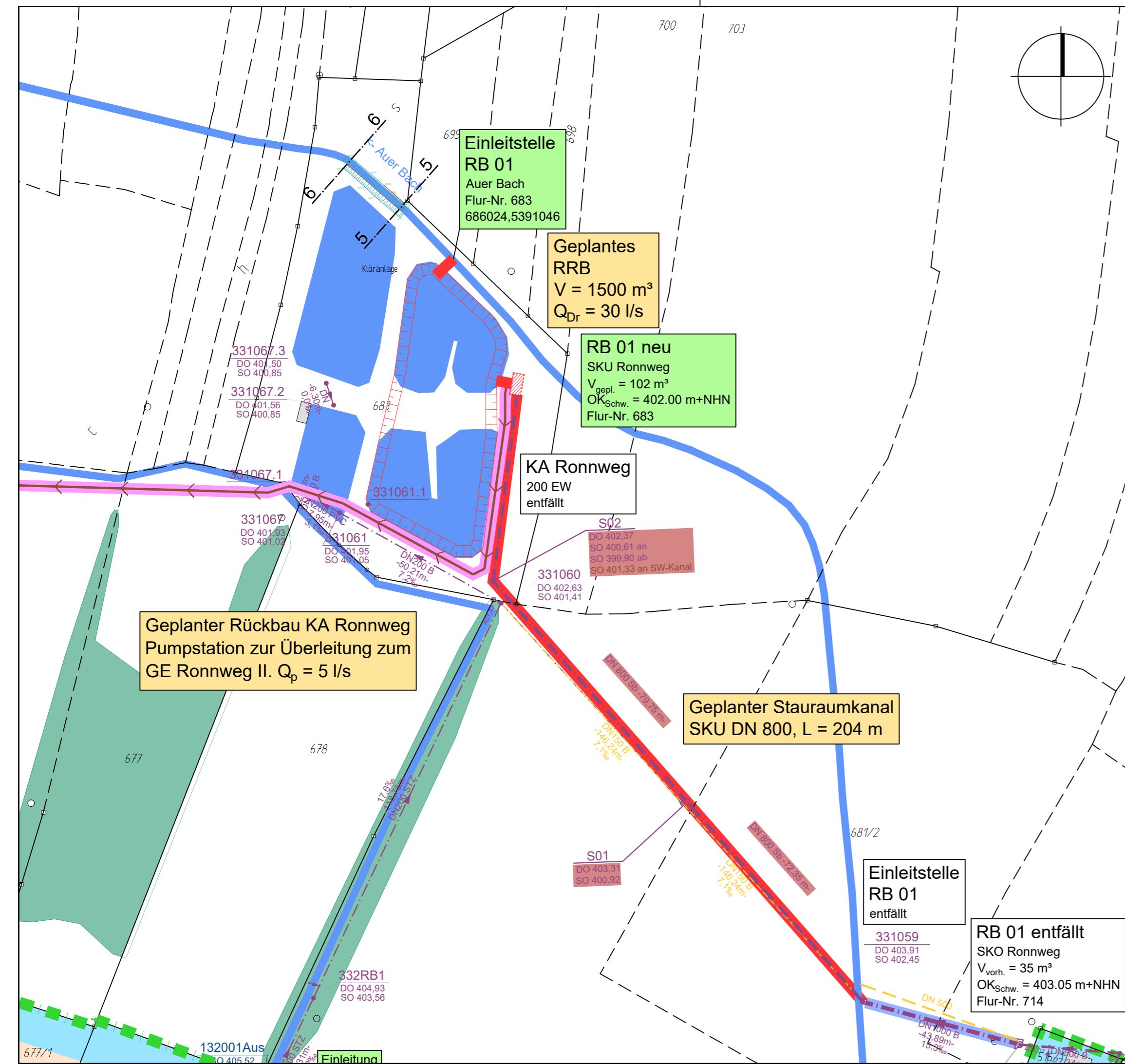
geprüft:
K. Parth

Entwurfsverfasser:
WipflerPLAN
Architekten
Bauingenieure
Vermessungsingenieure
Erschließungsträger

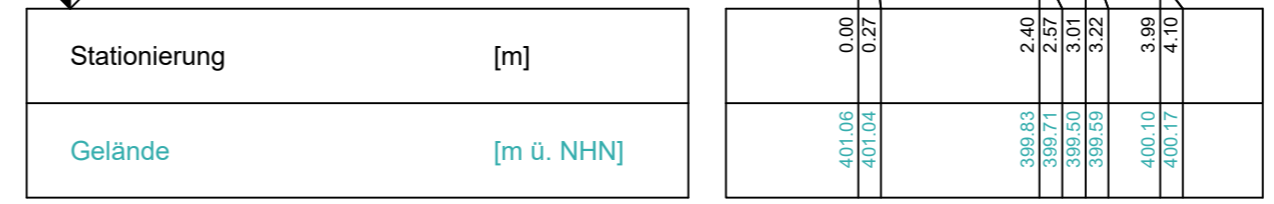
WipflerPLAN
Planungsgesellschaft mbH
Hohenwarter Straße 124
85276 Pfaffenhofen / Ilm
Tel.: 08441 5046-0
Fax: 08441 490204
www.wipflerplan.de
info@wipflerplan.de

Vorhabensträger:

Markt
Reichertshofen

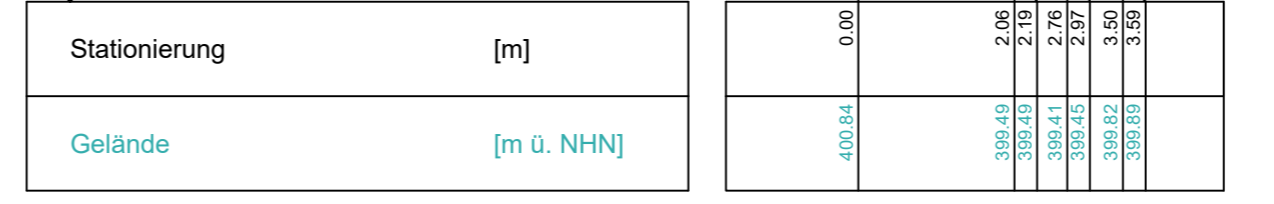
Markt
Reichertshofen
Schloßgasse 5
85084 Reichertshofen
Tel.: 08453/512-0
Fax: 08453/512-60
www.reichertshofen.de
info@reichertshofen.de



Schnitt 5 - 5
 M = 1:100
 Überhöhung = 1.0
 397.00 m ü. NHN



Schnitt 6 - 6
 M = 1:100
 Überhöhung = 1.0
 397.00 m ü. NHN



Index:	Art der Änderung:	Datum:	gezeichnet:
--------	-------------------	--------	-------------

Projekt:
 Mischwasserbehandlung Winden

Markt Reichertshofen
 Landkreis Pfaffenhofen/Ilm

GENEHMIGUNGSPLANUNG

Planinhalt: **Grabenprofile Auer Bach, RB 01**

Projekt Nr.: 2013.176
 Datum: 31.03.2021

Plan-Nr./Index: **GP PR03**
 Maßstab: 1:100, 1:1000
 Aufgestellt: M. Nowak

Plangrundlagen: Geobasisdaten: Bayerische Vermessungsverwaltung
 Digitale Flurkarte mit Stand 05/2019

Lagesystem: UTM 32
 gezeichnet: S. Weingartner

Höhensystem: m.ü.NHN (DHHN 2016)
 geprüft: K. Parth

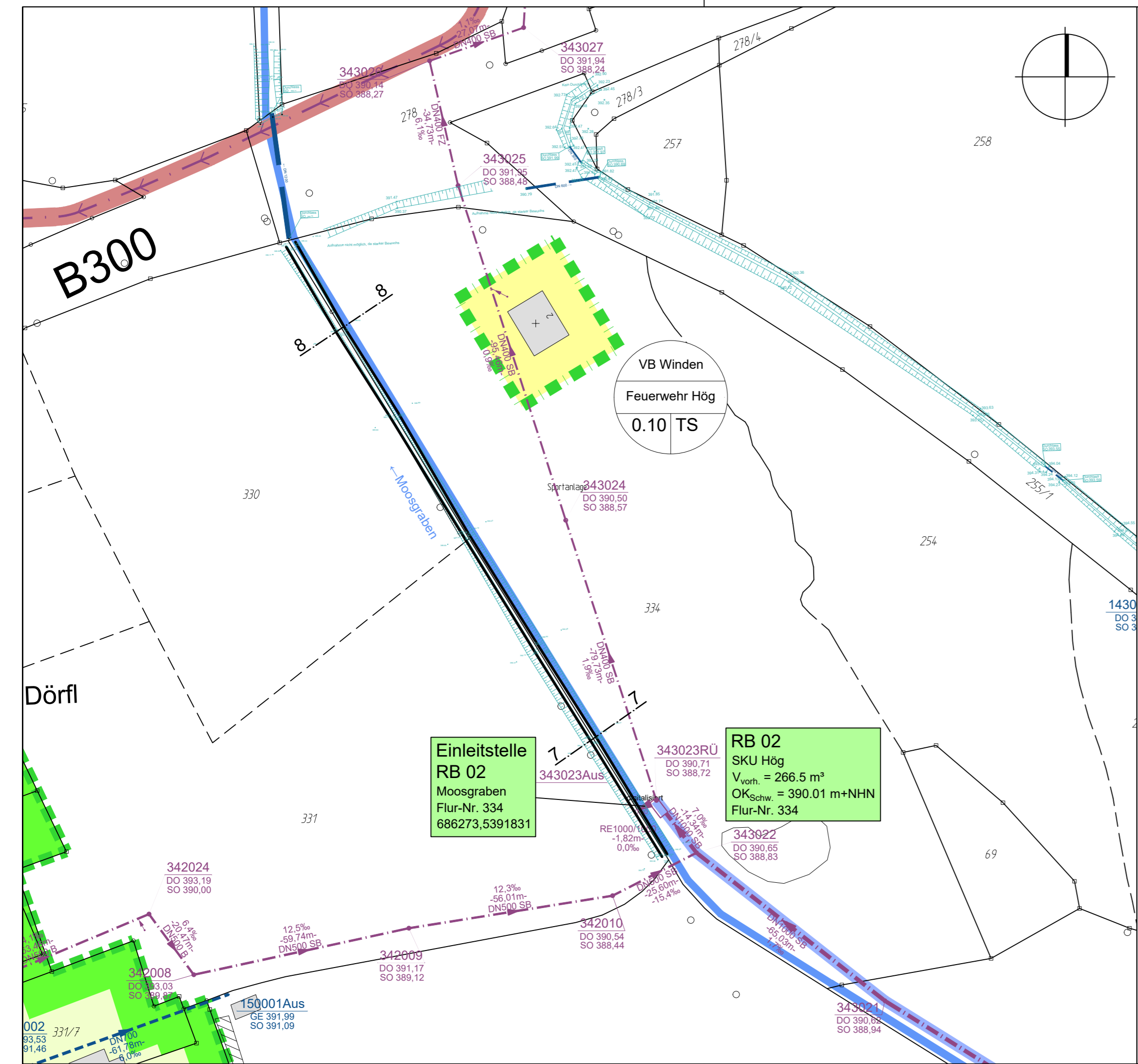


Markt Reichertshofen


Entwurfsverfasser:
WipflerPLAN
 Architekten
 Bauingenieure
 Vermessungsingenieure
 Erschließungsträger

WipflerPLAN
 Planungsgesellschaft mbH
 Hohenwarter Straße 124
 85276 Pfaffenhofen / Ilm
 Tel.: 08441 5046-0
 Fax: 08441 490204
 www.wipflerplan.de
 info@wipflerplan.de

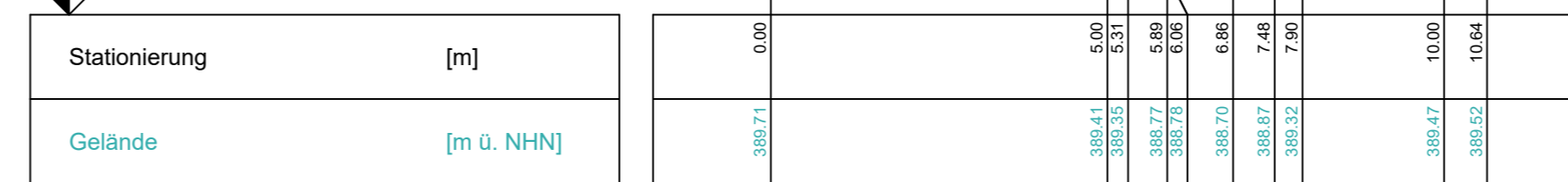
Markt Reichertshofen
 Schloßgasse 5
 85084 Reichertshofen
 Tel.: 08453/512-0
 Fax: 08453/512-60
 www.reichertshofen.de
 info@reichertshofen.de




Schnitt 7 - 7
M = 1:100
Überhöhung = 1.0
387.00 m ü. NHN



Schnitt 8 - 8
M = 1:100
Überhöhung = 1.0
386.00 m ü. NHN



Index:	Art der Änderung:	Datum:	gezeichnet:

Projekt: Mischwasserbehandlung Winden		Vorhabensträger: 	
Markt Reichertshofen Landkreis Pfaffenhofen/Ilm		Markt Reichertshofen	
Planimittel: Grabenprofile Moosgraben, RB 02		Projekt Nr.: 2013.176	
Plan-Nr./Index: GP PR04		Datum: 31.03.2021	
Plangrundlagen: Geobasisdaten: Bayerische Vermessungsverwaltung Digitale Flurkarte mit Stand 05/2019		Aufgestellt: M. Nowak	
Lagesystem: UTM 32		gezeichnet: S. Weingartner	
Höhensystem: m.ü.NHN (DHHN 2016)		geprüft: K. Parth	

Entwurfsverfasser:
Wipfler PLAN
Architekten
Bauingenieure
Vermessungsingenieure
Erschließungsträger

WipflerPLAN
Planungsgesellschaft mbH
Hohenwarter Straße 124
85276 Pfaffenhofen / Ilm
Tel.: 08441 5046-0
Fax: 08441 490204
www.wipflerplan.de
info@wipflerplan.de

Markt
Reichertshofen
Schloßgasse 5
85084 Reichertshofen
Tel.: 08453/512-0
Fax: 08453/512-60
www.reichertshofen.de
info@reichertshofen.de

Wipfler PLAN